

Onderzoeksvolledigheid

Nationale Databank Flora en Fauna kaarten op te vragen die de volledigheid van onderzoek laten zien. Deze kaart geeft per kilometerhok inzicht in de mate van onderzoeksdekking van een soortgroep, gebaseerd op waarnemingen uit de Nationale Databank Flora en Fauna (NDFB). Er zijn onderzoeksvolledigheidskaarten beschikbaar voor de volgende soortgroepen: vaatplanten, mossen, korstmossen, dagvlinders, libellen, amfibieën, reptielen en vissen, broedvogels en niet-broedvogels (= watervogels + wintervogels).


Alle kaarten hebben een legenda die vier klassen kent: niet onderzocht (ongemarkeerd), slecht onderzocht (geel), redelijk onderzocht (licht groen) en goed onderzocht (donkergroen). In de toelichting is per soortgroep aangegeven welke regels hierbij gehanteerd zijn en over welke periode. De kaarten worden continue aangevuld met nieuwe waarnemingen; gemiddeld worden alle kilometerhokken eens per 14 werkdagen geheel ververs.

Kaart onderzoeksvolledigheid bekijken

- Klik in het menu 'Kaartlaag' op 'volledigheid onderzoek'



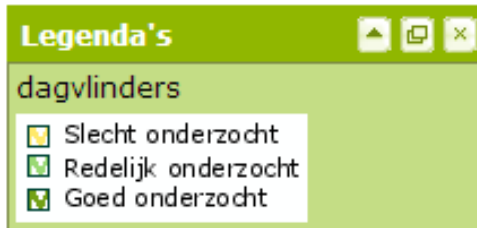
- Kies de soortgroep die u op de kaart wilt weergeven. Let op! U kunt slechts 1 soortgroep tegelijk weergeven.




Legenda bekijken

U kunt de legenda op verschillende manieren weergeven.

1) Zodra er een onderzoeksvolledigheidskaart is ingeschakeld, verschijnt links in beeld de legenda, direct onder het menu 'kaartlagen'. Hier ziet u de betekenis van de kleuren.



2) Switch naar laaginformatie

Klik op  aan de linkerzijde van de kaart.

Het symbool  verandert in .



➤ Klik op het kilometerhok waarvan u meer informatie wilt. Er opent een nieuw scherm. Hier kunt u zien in welke mate het hok is onderzocht. Ook vindt u hier een link naar het informatiedocument, met informatie over de berekening die gebruikt wordt.

Nationale Databank Flora en Fauna Uitvoerportaal



Onderzoeksvolledigheid

Deze onderzoeksvolledigheidskaart voor dagvlinders geeft per kilometerhok inzicht in de mate van dekking van deze soortgroep door waarnemingen in de NDFF. Het aantal gemelde soorten wordt afgezet tegen het maximum aantal mogelijk aan te treffen soorten. De kaart geeft daarmee per kilometerhok een indicatie van hoe goed dit hok voor dagvlinders is onderzocht op aanwezigheid van soorten uit deze groep.

Dagvlinders: goed onderzocht

Toelichting:
In de districten hogere zandgronden, stuiggebied en Zuid-Limburg geldt: dit hok scoort 10 of meer punten; in de districten zeeklei, laagveen en rivierengebied geldt: dit hok scoort 8 of meer punten.
NB: voor uitleg over puntentelling, zie het [Informatiedocument](#).